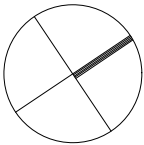


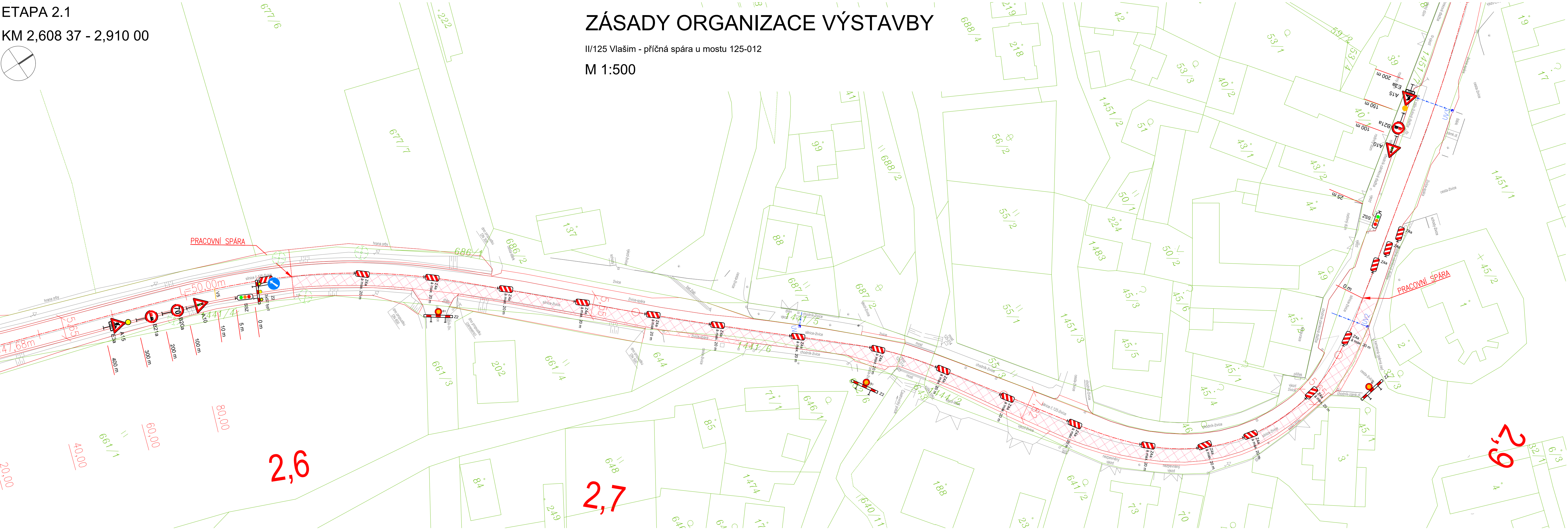
ETAPA 2.1  
KM 2,608 37 - 2,910 00



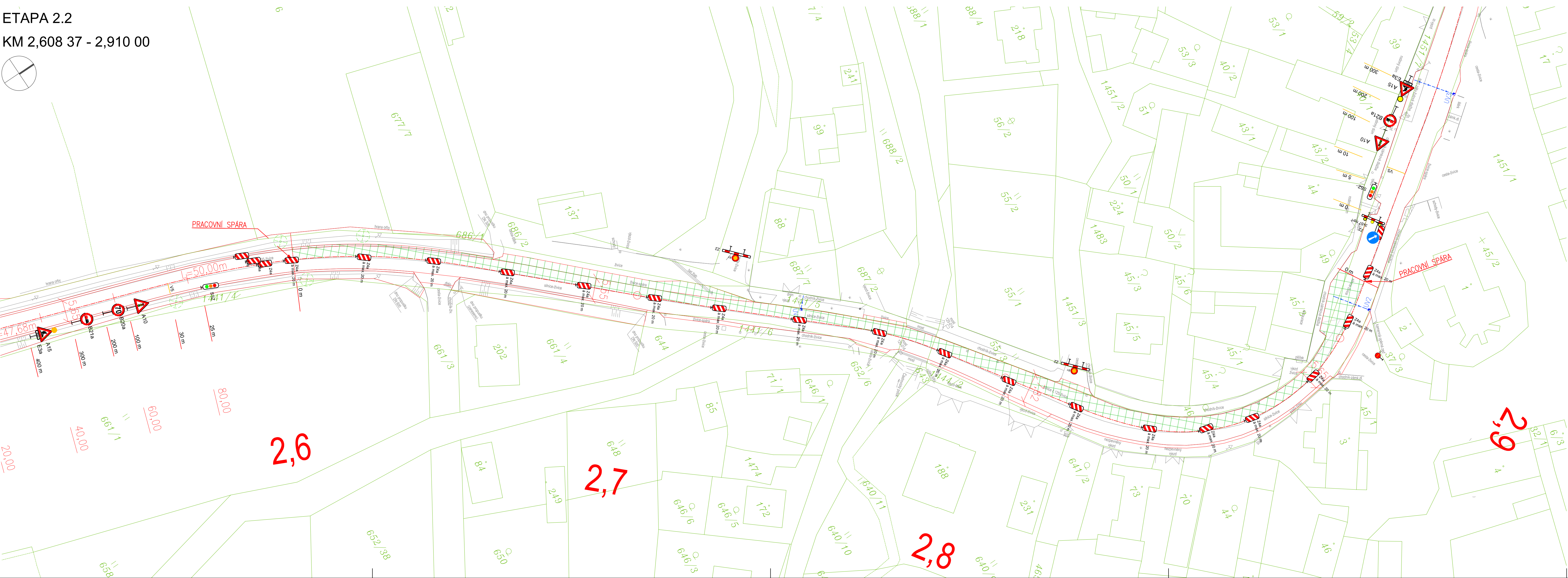
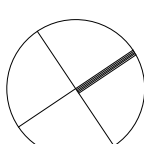
ZÁSADY ORGANIZACE VÝSTAVBY

II/125 Vlašim - příčná spára u mostu 125-012

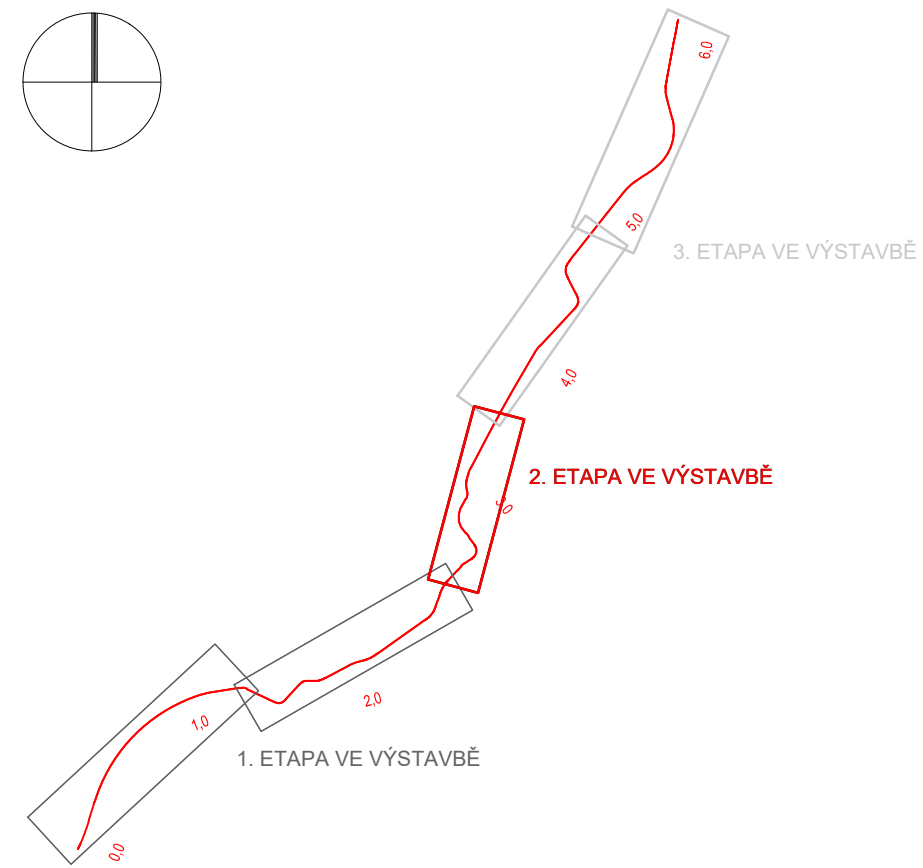
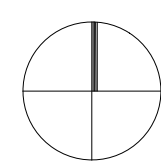
M 1:500



ETAPA 2.2  
KM 2,608 37 - 2,910 00



PŘEHLEDNÁ SITUACE:



LEGENDA PLOCH:

- 1. ETAPA VE VÝSTAVBĚ
- 2.1 ETAPA VE VÝSTAVBĚ
- 2.2 ETAPA VE VÝSTAVBĚ
- 2.3 ETAPA VE VÝSTAVBĚ
- 2.4 ETAPA VE VÝSTAVBĚ
- 2.5 ETAPA VE VÝSTAVBĚ
- 2.6 ETAPA VE VÝSTAVBĚ
- 3. ETAPA VE VÝSTAVBĚ

LEGENDA ČAR A ZNAČEK:

- HRANY NOVÉ
- HRANY STÁVAJÍCÍ
- HRANY KATASTRU

00	09/2019	Čistopis	dle příloh	Ing. Cichra
Č.	Datum	Papír	Vypracoval	Schválil
REVIZE				

Souřadnicový systém S-JTSK, Výškový systém Bpv				
Objednatel:		Středočeský kraj		
Středočeský kraj Zborovská 81/11, 150 21 Praha 5				

Navrhl/vypracoval:	Zodpovědný projektant:	Zhotovitel:
Jan Dibbák	Ing. Dórus Bojšek	Mott MacDonald CZ, spol. s r.o.
Technická kontrola:	Hlavní inženýr projektu:	
Ing. Dušan Cichra	Ing. Jan Bajer	

Kraj: Středočeský	Čís.s.m.obj.:	
Katastrální území: Vlašim, Dub u Kondrace, Kondrac, Loučovice pod Blánkem	Čís.akce:	355722
Alce:	Datum:	09/2019
II/125 Vlašim - příčná spára u mostu 125-012		Formát: 10x44
		Měřítko: 1:500
		Stupeň: 1:500
Část: Zásady organizace výstavby - Etapa 2.1 a 2.2		Číslo kopie:
		DSP
		Číslo přílohy: C.4.2.1